

INFORME DE MONITOREO DE MEDIOS*

Fecha: 28/02/2023

Semana N° 10

Coordinación de Vigilancia Epidemiológica

*Vigilancia basada en eventos de interés epidemiológico mediante el monitoreo de medios abiertos de comunicación locales y nacionales.

Reporte de eventos:

Amenaza	Tema	Medio	Fecha	Resumen	Liga	Prioridad
biológico	Falta de agua potable en Cuernavaca	El Sol de Cuernavaca	27 febrero 2023	Para la Comisión Estatal de Derechos Humanos del Estado de Morelos (CDHMor), fue excesiva la forma en que la Comisión Federal de Electricidad (CFE) intentó obligar al Sistema de Agua Potable y Alcantarillado de Cuernavaca (SAPAC) a pagar la deuda , pues violenta el derecho de la población capitalina al agua.	https://www.elsoldecuernavaca.com.mx/local/derechos-humanos-llama-a-no-dejar-sin-agua-a-cuernavaca-9686326.html	Bajo
Intoxicación	Incendio en tiradero de Tlaltizapan	El Sol de Cuernavaca	27 febrero 2023	Vecinos de Temilpa Viejo y Temilpa Nuevo , del municipio de Tlaltizapán, manifestaron su inconformidad con el humo que invade sus hogares , a raíz del siniestro que se registró en el basurero junto a la Planta de Transferencia de Residuos Sólidos (PTRS), ubicada en la carretera de Tlaltizapán a Chinameca. Autoridades informan que está controlado.	https://www.elsoldecuernavaca.com.mx/policiaciaincendio-en-el-tiradero-clandestino-de-tlaltizapan-afecta-a-pobladores-9684067.html	Bajo
Biológico	Cris de agua potable en Cuernavaca	El Sol de Cuernavaca	27 febrero 2023	Golpes y gritos entre manifestantes y automovilistas que derivaron en agresiones y vidrios rotos de un vehículo, fueron algunos de los momentos que se vivieron en los días de bloqueos al norte de Cuernavaca, por colonos que reclamaron el servicio de agua potable .	https://www.elsoldecuernavaca.com.mx/local/caos-y-protestas-por-crisis-del-agua-agobian-la-ciudad-9672744.html	Bajo
Biológico	Enfermedad es raras en México	Diario de Morelos	27 febrero 2023	Las enfermedades raras son aquellas que se presentan en menos de cinco personas por cada 10 mil habitantes y en México se reconocen, por lo menos, a 20 de ellas.	https://www.diariodemorelos.com/noticias/reconoce-m-xico-20-enfermedades-raras	Bajo
Accidente	Amenaza de bomba	Diario de Morelos	27 febrero 2023	Este lunes se registró una amenaza de bomba en las instalaciones del Partido Revolucionario Institucional (PRI) en calle Amacuzac, de la colonia Vista Hermosa, de Cuernavaca.	https://www.diariodemorelos.com/noticias/registran-amenaza-de-bomba-en-sede-del-pri-en-cuernavaca	Falsa alarma



<http://ssm.gob.mx>



Servicios de Salud Morelos



@MorelosSalud

Callejón Borda N°3 Col. Centro C.P. 62000
Teléfono (777) 312 62 31 / 314 33 36 ext. 222

**Calle Gómez Azcárate No. 205, Col. Lomas de la Selva
C.P. 62270, Cuernavaca, Morelos. Tel.: 777 102 25 56**

INFORME DE RIESGOS METEOROLÓGICOS

Fecha: 28/02/2023

Semana N° 10

Coordinación de Vigilancia Epidemiológica

Fuente: Servicio Meteorológico Nacional de México, CONAGUA.

FRENTE FRÍO ASOCIADO CON LAS CORRIENTES EN CHORRO POLAR Y SUBTROPICAL MANTIENEN VIENTO CON RACHAS FUERTES EN REGIONES DEL NOROESTE, NORTE Y NORESTE DEL TERRITORIO NACIONAL

Este día, el **frente frío** que se desplazará sobre la zona fronteriza del norte del país, en interacción con las **corrientes en chorro polar y subtropical**, ocasionarán rachas fuertes a intensas de viento sobre el noroeste y norte de México, así como chubascos y probable caída de nieve o aguanieve en sierras de Baja California. Asimismo, se incrementará la altura del oleaje en costas occidentales de Baja California con olas de 2 a 3 metros. Por otra parte, el **ingreso de humedad** del Océano Pacífico y Mar Caribe, originará lluvias aisladas en Chiapas y Quintana Roo. Adicionalmente, un **sistema de alta presión** en niveles medios de la atmósfera mantendrá tiempo estable con ambiente caluroso sobre la mayor parte de la República Mexicana.

Temperaturas Mínimas de 0-5 °C:

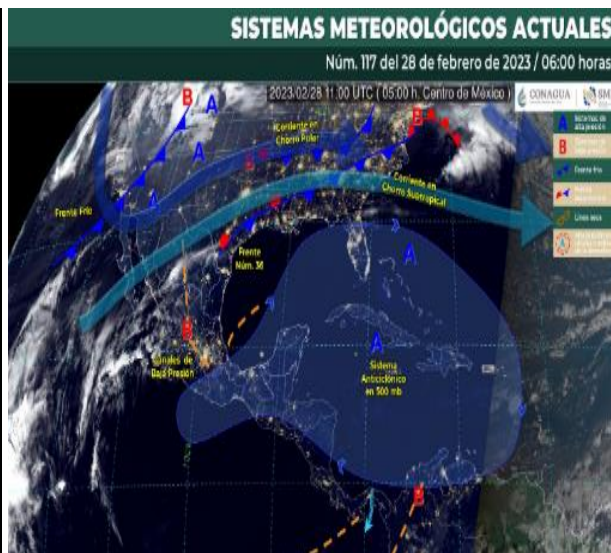
zonas montañosas de Baja California Sur, Aguascalientes, Jalisco, Michoacán, Guanajuato, Tlaxcala, Puebla, Veracruz y Oaxaca.

Temperaturas Máximas de 30-35 °C:

Coahuila, Nuevo León, Tamaulipas, San Luis Potosí, Hidalgo, Querétaro, Sinaloa, Nayarit, Jalisco, Colima, Michoacán, Guerrero, **Morelos**, Puebla, Veracruz, Oaxaca, Chiapas, Tabasco, Campeche y Yucatán.

Pronostico en región Mesa Central:

Cielo parcialmente nublado y sin lluvia en la región. Ambiente matutino frío a fresco. **Por la tarde ambiente cálido, y caluroso en zonas de** Querétaro, Hidalgo, **Morelos** y Puebla. Viento de dirección variable de 10 a 25 km/h con rachas de 40 km/h en la región.



<http://ssm.gob.mx>



Servicios de Salud Morelos



@MorelosSalud

Callejón Borda N°3 Col. Centro C.P. 62000
Teléfono (777) 312 62 31 / 314 33 36 ext. 222

**Calle Gómez Azcárate No. 205, Col. Lomas de la Selva
C.P. 62270, Cuernavaca, Morelos. Tel.: 777 102 25 56**

INFORME DE MONITOREO VOLCÁNICO Y SISMOLÓGICO

Fecha: 28/02/2023

Semana N° 10

Coordinación de Vigilancia Epidemiológica

Fuente: Servicio Sismológico Nacional, UNAM. / Centro nacional de Prevención de Desastres (CENAPRED)-SEGOB, SENEAM-SCT y NOAA.

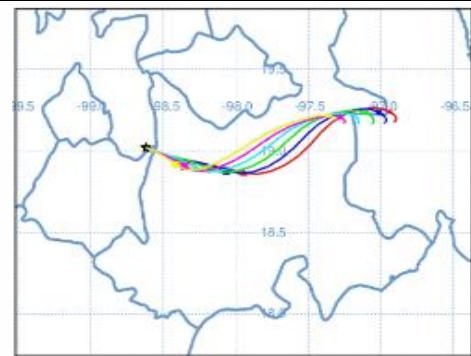
En las últimas 24 horas, mediante los sistemas de monitoreo del volcán Popocatepetl, se detectaron 191 exhalaciones acompañadas de vapor de agua, gases volcánicos y en ocasiones ligeras cantidades de ceniza. Adicionalmente se registraron 51 minutos de tremor de los cuales 18 minutos fueron del tipo armónico, y una explosión catalogada como menor a las 07:42 h. Durante la mañana y al momento de este reporte se ha observado una emisión constante de vapor de agua, gases volcánicos y ligeras cantidades de ceniza con dirección Sureste (SE).

NIVEL DE ALERTA	SEMAFORO	AMARILLO-FASE 2	RECOMENDACIONES PARA LA FASE AMARILLO FASE 2
	<p>El volcán presenta incremento en su actividad, con explosiones esporádicas:</p> <ul style="list-style-type: none">● Pluma continúa de vapor de agua y gas.● Caída de ceniza leves a moderadas en poblaciones cercanas.● Lanzamiento de fragmentos incandescentes y posibilidad de flujos piroclásticos de corto alcance asociado a las explosiones.● Crecimiento y destrucción de domos de lava.● Flujos de lodo o escombros de corto alcance.		<ol style="list-style-type: none">1. Continuar con el radio de seguridad de 12 km, por lo que la permanencia en esa área no está permitida.2. Controlar el tránsito entre Santiago Xalitintla y San Pedro Nexapa, vía Paso de Cortés.3. A las autoridades de Protección Civil, mantener sus procedimientos preventivos, de acuerdo con sus planes operativos.4. A la población se le recomienda elevar la atención a los avisos de las autoridades de su localidad y se exhorta a no acercarse al volcán, y mucho menos al cráter.5. Mantenerse fuera de cañadas ante posibles flujos de lodo, principalmente en temporada de lluvias.

PRONOSTICO DE CAIDA DE CENIZA

En caso de una exhalación de ceniza volcánica, el pronóstico de trayectoria hacia el este-sureste, cambiando al este-noreste (simulando exhalación cada hora en las próximas 6 horas), a su paso por la zona oeste y centro del estado de Puebla, para las primeras 12 horas de pronóstico, (09:00 a las 21:00 hora local). Posteriormente para las últimas 12 horas de pronóstico (21:00 a las 09:00 hora local del día siguiente), las trayectorias continúan sobre la zona centro y este-noreste del estado de Puebla y zona oeste-centro del estado de Veracruz.

SIN PRONOSTICO DE CAIDA DE CENIZA PARA EL ESTADO



SISMOS	<p>Se registró sismo de magnitud de 4.1 grados Richter, a las 05:18:44 hrs con localización del epicentro a 135 km al suroeste de CD Hidalgo, Chiapas.</p> <p>NO PERCIBIDO EN EL ESTADO DE MORELOS.</p>	
	<p>REPORTE DE DAÑOS A LA POBLACION</p> <p>PROTECCIÓN CIVIL</p> <p>Sin reporte de daños a la población ni a la infraestructura en salud.</p>	



<http://ssm.gob.mx>



Servicios de Salud Morelos



@MorelosSalud

Callejón Borda N°3 Col. Centro C.P. 62000
Teléfono (777) 312 62 31 / 314 33 36 ext. 222

**Calle Gómez Azcárate No. 205, Col. Lomas de la Selva
C.P. 62270, Cuernavaca, Morelos. Tel.: 777 102 25 56**

INFORME DE MONITOREO DE TEMPERATURAS Y CALIDAD DEL AIRE

Fecha: 28/02/2023

Semana N° 10

Coordinación de Vigilancia Epidemiológica

Fuente: Comisión Estatal de Agua (CEAGUA)

**PRONOSTICO DE TEMPERATURAS POR
MUNICIPIO**

Municipio	Min.	Max.	Municipio	Min.	Max.
Amacuzac	11°	35°	Tepalcingo	14°	33°
Cuautla	13°	30°	Ayala	14°	33°
Jiutepec	15°	32°	Huitzilac	07°	25°
Temixco	15°	35°	Tepoztlán	12°	31°
Tlaltizapan	12°	35°	Zacualpan	12°	29°
Axochiapan	15°	34°	Tlalquitenango	15°	38°
Cuernavaca	14°	31°	Puente de Ixtla	14°	36°
Jojutla	15°	38°			

**TEMPERATURAS MÁXIMAS Y MÍNIMAS,
ULTIMAS 24 HRS**

Mínimas

Huitzilac	07° 25°
Tetela del Volcán	11° 25°
Totolapan	11° 27°
Ocuituco	12° 27°

Máximas

Tlalquitenango	15° 38°
Jojutla	15° 38°
Axochiapan	15° 34°
Zacatepec	17° 37°

CALIDAD DEL AIRE

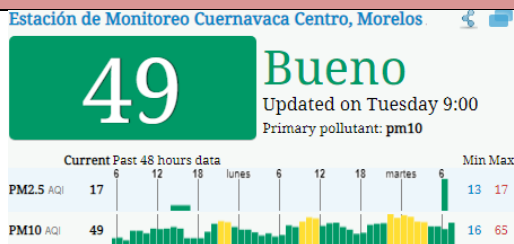
ÍNDICE AIRE Y SALUD

NIVEL DE RIESGO ASOCIADO

RECOMENDACIONES

**GRUPOS
SENSIBLES**

**PARA TODA
LA
POBLACIÓN**



Bajo

**Se considera que el riesgo
es mínimo.**

**Disfruta las actividades al
aire libre.**



<http://ssm.gob.mx>



Servicios de Salud Morelos



@MorelosSalud

Callejón Borda N°3 Col. Centro C.P. 62000
Teléfono (777) 312 62 31 / 314 33 36 ext. 222

**Calle Gómez Azcárate No. 205, Col. Lomas de la Selva
C.P. 62270, Cuernavaca, Morelos. Tel.: 777 102 25 56**

INFORME DE MONITOREO EPIDEMIOLÓGICO

Fecha: 28/02/2023

Semana N° 10

Coordinación de Vigilancia Epidemiológica

Fuente: Jurisdicciones Sanitarias del estado de Morelos.

JURISDICCION SANITARIA I:

👉 SIN EVENTOS EXTRAORDINARIOS NOTIFICADOS POR LA JURISDICCION SANITARIA AL MOMENTO DE ESTE REPORTE.

JURISDICCION SANITARIA II:

👉 SIN EVENTOS EXTRAORDINARIOS NOTIFICADOS POR LA JURISDICCION SANITARIA AL MOMENTO DE ESTE REPORTE.

JURISDICCION SANITARIA III:

👉 SIN EVENTOS EXTRAORDINARIOS NOTIFICADOS POR LA JURISDICCION SANITARIA AL MOMENTO DE ESTE REPORTE.

EVENTOS EN SEGUIMIENTO

- **SALUD ANIMAL (CASO BOVINO CON RESULTADO POSITIVO A RABIA) FOLIO NM00300387-2**
 - EN SEGUIMIENTO A LOS **CASOS HUMANOS CON EXPOSICIÓN A SECRECIONES (SALIVA)** DE BOVINO POSITIVO A RABIA EN EL MUNICIPIO DE TLALTIZAPAN, SE INFORMA QUE TRAS EL SEGUIMIENTO POR LA JURISDICCION SANITARIA **SE AGREGAN 3 CASOS MÁS CON EXPOSICIÓN**, TENIENDO AL DÍA DE HOY 9 CASOS CON EXPOSICIÓN A SALIVA, MISMOS QUE SE ENCUENTRAN **ASINTOMÁTICOS Y EN TRATAMIENTO** POR ESQUEMA DE VACUNACIÓN, SE MANTENDRÁ SEGUIMIENTO Y SE INFORMARAN LAS EVENTUALIDADES.



<http://ssm.gob.mx>



Servicios de Salud Morelos



@MorelosSalud

Callejón Borda N°3 Col. Centro C.P. 62000
Teléfono (777) 312 62 31 / 314 33 36 ext. 222

**Calle Gómez Azcárate No. 205, Col. Lomas de la Selva
C.P. 62270, Cuernavaca, Morelos. Tel.: 777 102 25 56**